



REPUBLICA MOLDOVA  
**Consiliul raional Soroca**

**D O S A R nr. 4/13**

„Cu privire la solicitarea transmiterii în administrarea publică a Consiliului raional Soroca a unui sector de teren”

Data constituirii      16 iulie 2020  
Total file –  
Termen de păstrare - permanent

or. Soroca



REPUBLICA MOLDOVA  
CONSILIUL RAIONAL SOROCA  
SERVICIUL RELATII FUNCiare SI CADASTRU SOROCA

MD-3006; or. Soroca, str. Ștefan cel Mare, 5; fax /230/-2-32-78, 2-35-29 e-mail: cadastrusoroca@mail.md

Nr. 16

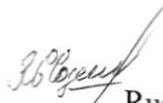
„16” iulie 2020

Stimate Domnule Președinte,

Serviciul relații funciare și cadastru intervine cu rugămintea de a fi inclus în ordinea de zi a ședinței Consiliului Raional Soroca a proiectului deciziei cu următoarea întrebare:

„Cu privire la solicitarea transmiterii în administrarea publică a Consiliului raional Soroca a unui sector de teren”

Cu respect,

  
Ruslan Coșeru  
Șeful Serviciului relații funciare  
și cadastru

Președintelui raionului Soroca  
D-lui Veceaslav Rusnac



**REPUBLICA MOLDOVA**  
**CONSILIUL RAIONAL SOROCA**  
**DECIZIE**

Cu privire la solicitarea transmiterii  
în administrarea Consiliului raional Soroca  
a unui sector de teren

Consiliul Raional Soroca întrunit în ședință ordinară pe data de 20.08. 2020;  
Luând în dezbateri:

- Expunerea de motive din Nota informativă la proiectul deciziei "Cu privire la solicitarea transmiterii în administrarea Consiliului raional Soroca a unui sector de teren", prezentată de Serviciul relații funciare și cadastru Soroca nr. 16 din 16.07.2020;

- Raportul de specialitate al Serviciului de Asistență Juridică nr. \_\_\_\_\_ din \_\_\_\_\_ 2020;
- Raportul de specialitate al Secției de Economie nr. \_\_\_\_\_ din \_\_\_\_\_ 2020;
- Raportul de specialitate al Secției Construcție Gospodărie Comunală și Drumuri nr. \_\_\_\_\_ din \_\_\_\_\_ 2020;

Având în vedere:

- Avizul Comisiei de specialitate pentru buget, finanțe și administrarea patrimoniului;

În conformitate cu prevederile:

- art. 52 al Legii Codului funciar nr.828/1991;
- art. 5 alin. (4) lit. b); art. 5 alin. (5) al Legii privind delimitarea proprietății publice nr. 29/2018;
- art. 8; al Legii cu privire la proprietatea publică a unităților administrativ-teritoriale nr.523/1999;
- art.5, art. 9 al Legii privind administrarea și deetatizarea proprietății publice nr. 121/2007;
- Hotărârii Guvernului Republicii Moldova nr. 901 /2015 „pentru aprobarea Regulamentului cu privire la modul de transmitere a bunurilor proprietate publică”;
- În temeiul art.43 alin. (2) ; art. 74 alin. (5) al Legii privind administrația publică locală nr. 436 /2006, cu modificările și completările ulterioare,

**DECIDE :**


1. A solicita transmiterea sectorului de teren proprietate publică a Statului, aflat în administrarea Agenției Proprietății Publice (gestionar Î.S. Administrația de Stat a Drumurilor) cu nr. cadastral 7866110619, suprafața - 0,9022 hectare, parte componentă a drumului regional nr. G14 (R14-Drum de acces spre or. Soroca) în administrarea Consiliului raional Soroca;
2. A solicita Guvernului Republicii Moldova transmiterea în administrarea Consiliului raional Soroca a terenului proprietate publică a Statului menționat în punctul 1 a prezentei decizii.
3. Prezenta decizie se aduce la cunoștință publică prin publicarea pe site-ul oficial al consiliului raional [www.soroca.org.md](http://www.soroca.org.md) și totodată se comunică prin transmiterea copiilor :

- Guvernului Republicii Moldova;
- Ministerului Economiei și Infrastructurii a Republicii Moldova;
- Agenției Proprietății Publice a Republicii Moldova;
- Î.S. Administrația de Stat a Drumurilor;
- Oficiul Teritorial Soroca al Cancelariei de Stat a Republicii Moldova;
- Președintelui Raionului Soroca;
- Secției Economie;
- Serviciului Relații Funciare și Cadastru;
- Secției Construcții Gospodărie Comunală și Drumuri.

Secretarul Consiliului

Stela Zabrian

Elaborat




Ruslan Coșeru, șeful Serviciului relații funciare și cadastru

Coordonat




Veaceslav Rusnac, Președintele raionului Soroca

Avizat



Alla Bordianu, Vicepreședintele raionului Soroca

Stela Zabrian, secretarul Consiliul raional Soroca



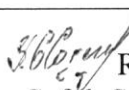
**REPUBLICA MOLDOVA**  
**CONSILIUL RAIONAL SOROCA**  
**SERVICIUL RELAȚII FUNCiare ȘI CADASTRU SOROCA**

MD-3006; or. Soroca, str. Ștefan cel Mare, 5; fax /230/-2-32-78, 2-35-29 e-mail: cadastrusoroca@mail.md

Nr. 16  
„16” iulie 2020

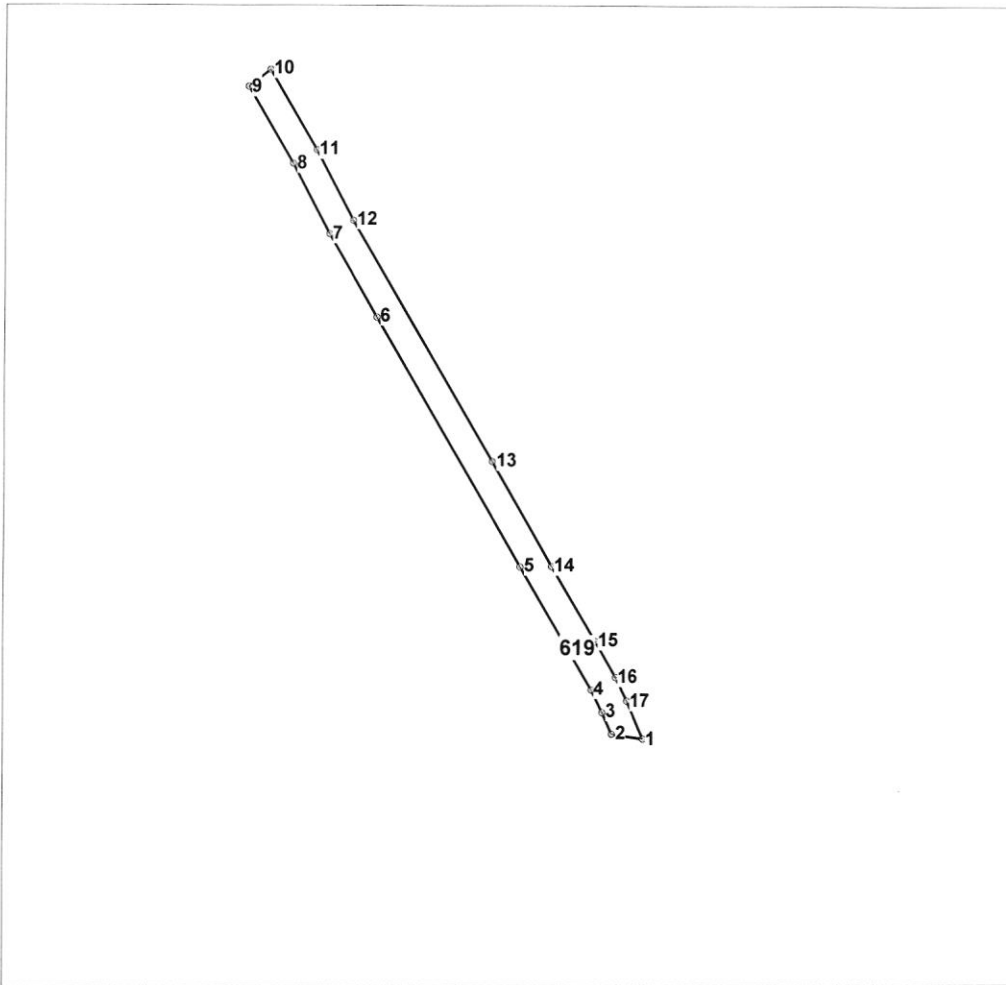
**Nota informativă la proiectul de decizie**  
„Cu privire la solicitarea transmiterii în administrarea publică a Consiliului raional Soroca a unui sector de teren”

<b>1. Denumirea autorului și, după caz, a participanților la elaborarea proiectului</b>
Serviciul relații funciare și cadastru, aparatul președintelui raionului Soroca.
<b>2. Condițiile ce au impus elaborarea proiectului de act normativ și finalitățile urmărite</b>
Reieșind din Strategia de dezvoltare socio-economică a raionului, unul din cele mai vaste proiecte realizate pînă acum: „Bijuteri medievale-cetățile Hotin, Soroca, Suceava”, a influențat realizarea mai multor obiective, unul din acestea fiind: <b>îmbunătățirea calității infrastructurii și a serviciilor turistice prin implementarea cerințelor Uniunii Europene</b> ce țin de diversificarea ofertelor turistice. Cetatea Soroca, Lumnarea Recunoștinței au căpătat un aspect atractiv pentru oaspeți și turiști. Acest lucru a contribuit la creșterea fluxului de turiști. Pentru atragerea numărului de vizitatori, un rol important îl au manifestările culturale cu valențe turistice, pentru care s-a elaborat „Agenda evenimentelor culturale de interes turistic” și a fost prezentat Agenției Turismului a Republicii Moldova pentru a le putea promova la nivel național și internațional. În cadrul realizării proiectului „Bijuteri medievale-cetățile Hotin, Soroca, Suceava” au fost executate lucrări de reparație capitală a drumurilor din intravilanul mun. Soroca spre aceste destinații turistice, cu excepția unui segment de 500 metri a drumului regional G 14 aflat în proprietatea publică a Statului. Prin adoptarea actului va fi posibilă finalizarea reparației drumului de acces spre mun. Soroca, ca rezultat creînd condiții sigure de acces spre obiectivele turistice menționate.
<b>3. Descrierea gradului de compatibilitate pentru proiectele care au ca scop armonizarea legislației naționale cu legislația Uniunii Europene</b>
Proiectul actului este compatibil cu legislația națională și politica Uniunii Europene.
<b>4. Principalele prevederi ale proiectului și evidențierea elementelor noi</b>
Proiectul actului prevede solicitarea transmiterii sectorului de teren proprietate publică a Statului, aflat în administrarea Agenției Proprietății Publice (gestionar Î.S. Administrația de Stat a Drumurilor) cu nr. cadastral 7866110619, suprafața - 0,9022 hectare, parte componentă a drumului regional nr. G14 (R14- Drum de acces spre or. Soroca) în administrarea Consiliului raional Soroca.
<b>5. Fundamentarea economico-financiară</b>
Proiectul actului nu necesită cheltuieli financiare, cu excepția taxelor de înregistrare a actelor de transmitere-predare a bunului imobil la Agenția Servicii Publice.
<b>6. Modul de încorporare a actului în cadrul normativ în vigoare</b>
Nu sunt necesare acte normative ce urmează a fi modificate sau abrogate.
<b>7. Avizarea și consultarea publică a proiectului</b>
În vederea respectării prevederilor Legii nr. 239/2008 privind transparența în procesul decizional vor fi organizate dezbateri publice, publicarea proiectului pentru consultare publică pe pagina web a Consiliului raional Soroca.
<b>8. Constatările expertizei anticorupție</b>
-
<b>9. Constatările expertizei de compatibilitate</b>
-
<b>10. Constatările expertizei juridice</b>
-
<b>11. Constatările altor expertize</b>
-

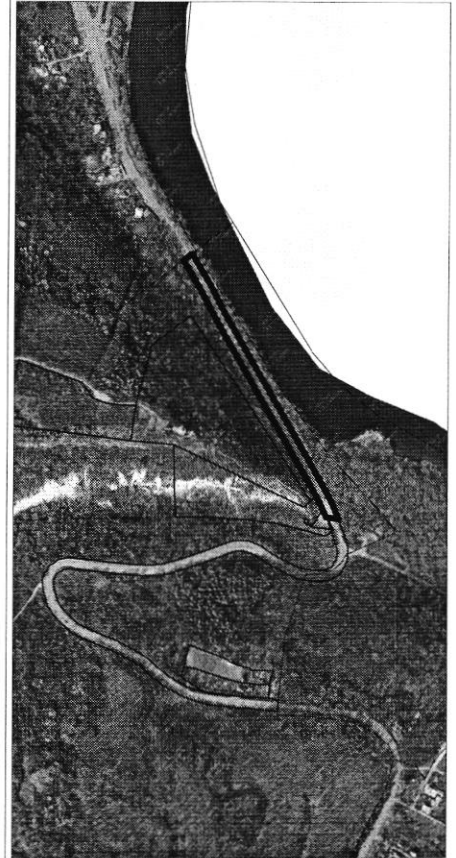
  
Ruslan Coșeru  
Șeful Serviciului relații funciare  
și cadastru

# PLAN - SCHEMA

Numărul cadastral 7866110.619



Amplasamentul bunului



619 - numărul cadastral al terenului

01 - numărul cadastral al clădirii

## Caracteristicile tehnice ale bunului imobil

Numar_cadastral	Tipul_bunului	Suprafata	Destinatia	Mod_de_folosinta
7866110.619	Teren	0.9022 ha	Terenuri Dest. Industriei	Cale de comunicație

Numărul cadastral: 7866110.619

Catalogul de coordonate si parametrii hotarului.

Punct	X_	Y_	Tipul_punct	Hotar	Distanta	Tipul_hotar	Adiacenti
1	193.175,8710	333.222,3572	general	1-2	20,97	general	
2	193.155,1528	333.225,5676	general	2-3	15,48	general	
3	193.148,7628	333.239,6638	general	3-4	16,50	general	
4	193.141,5620	333.254,5148	general	4-5	93,19	general	
5	193.094,3928	333.334,8878	general	5-6	189,62	general	
6	192.999,2900	333.498,9340	general	6-7	63,27	general	
7	192.967,7634	333.553,7848	general	7-8	52,17	general	
8	192.943,5472	333.599,9994	general	8-9	58,73	general	
9	192.913,6746	333.650,5604	general	9-10	18,05	general	
10	192.927,9802	333.661,5624	general	10-11	61,14	general	
11	192.959,1574	333.608,9646	general	11-12	52,34	general	
12	192.983,4572	333.562,6018	general	12-13	183,26	general	
13	193.075,5966	333.404,1922	general	13-14	79,44	general	
14	193.115,0112	333.335,2166	general	14-15	56,97	general	
15	193.144,0694	333.286,2120	general	15-16	26,96	general	
16	193.157,5228	333.262,8484	general	16-17	17,30	general	
17	193.165,0702	333.247,2854	general	17-1	27,17	general	


**Mențiuni:**

**Drum regional nr. G14**

**Denumirea-drum regional R14-drumul de acces spre or. Soroca**

**Aprobat anexa nr. 1 HG nr. 1468/2014**

<b>COORDONAT</b>	<b>Consiliul Raional Soroca</b>		
Conducătorul Autorității Publice competente <b>Ministerul Economiei și Infrastructurii</b>	<b>Serviciul relatii funciare si cadastru Soroca</b>		
	<b>r-nul Soroca, sat. Zastinca, extravilan</b>		
Reprezentantul Autorității Publice competente <b>Agenția Proprietății Publice</b>	Conducător / Verificat  (semnătura, ștampilă)	<b>R. Coșeru</b> (numele, prenumele)	
	Executant  (semnătura)	<b>R. Coșeru</b> (numele, prenumele)	
Titularul de drepturi <b>I. S Administrația de Stat a Drumurilor</b>	Data elaborării: <b>16.07.2020</b> (data inspecției în teren)	Sistem de coordonate: <b>MoldRef99</b>	Scara: <b>1:5000</b>



REPUBLICA MOLDOVA  
CONSILIUL RAIONAL SOROCA  
SECȚIA ECONOMIE

---

nr. 12

05.08.2020

Raport

la proiectul de decizie "Cu privire la solicitarea transmiterii în administrarea Consiliului raional Soroca a unui sector de teren"

În rezultatul examinării proiectului de decizie "Cu privire la solicitarea transmiterii în administrarea Consiliului raional Soroca a unui sector de teren". Secția Economie nu are obiecții și susține proiectul de decizie propus pentru a asigura activitățile Consiliului Raional".

Proiectul de decizie se propune spre examinare comisiilor de specialitate și aprobare în cadrul ședinței Consiliului raional.

Angela Leahu

Șef Secției Economie